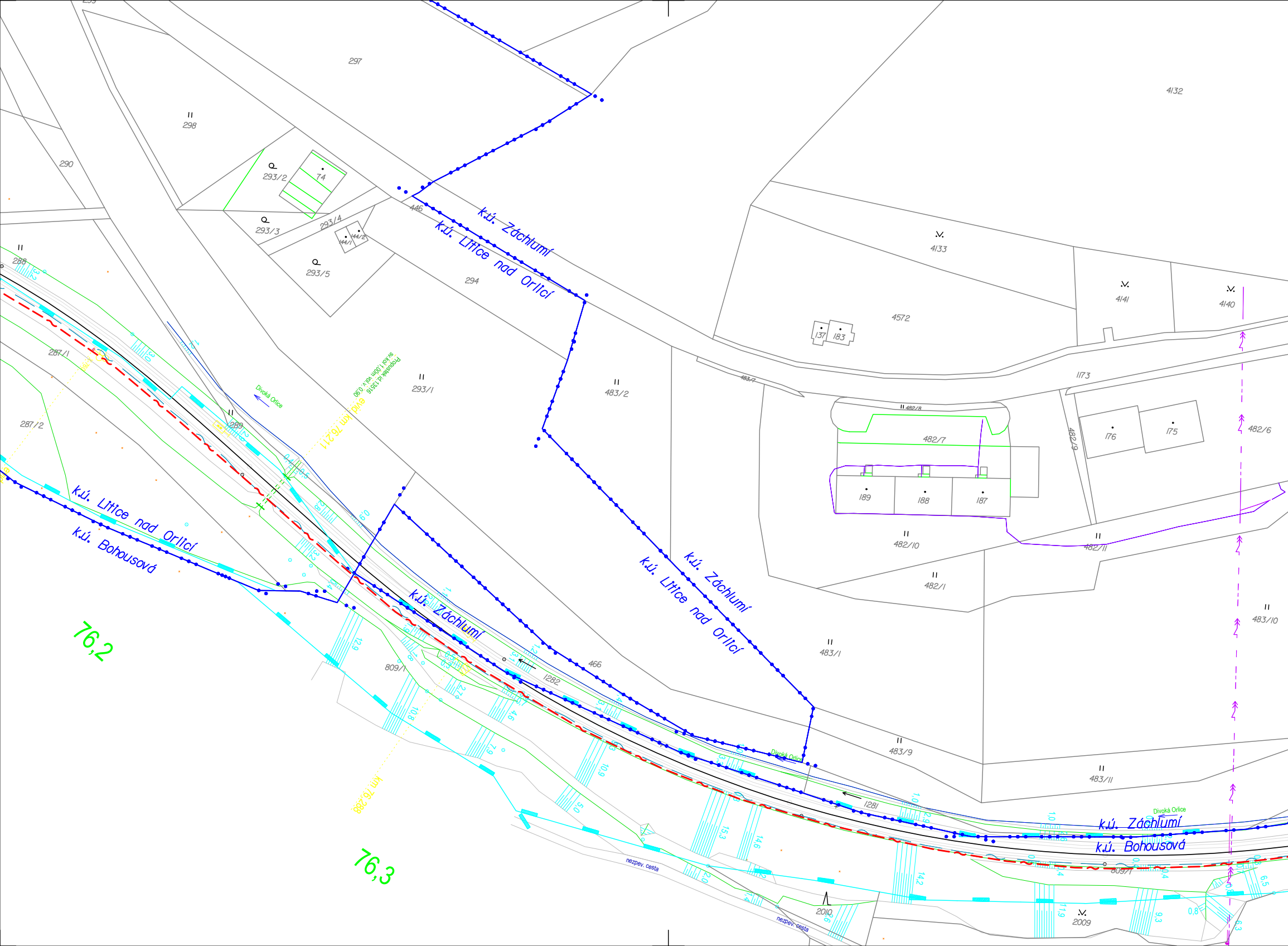
297
298
290
293/2
74
293/3
293/4
293/5
144/1
144/2
446
294
288
287/1
287/2
289
293/1
483/2
4132
4133
4141
4140
4572
137
183
483/7
1173
482/8
482/7
482/9
176
175
482/6
189
188
187
482/10
482/11
482/1
483/10
483/1
483/9
483/11
466
1282
1281
809/1
2010
2009
k.ú. Záchlumí
k.ú. Litice nad Orlicí
k.ú. Bohousová
Divoká Orlice
Propustek id.13516
sv.kol 1,00m vol.v. 0,90
evid. km 76,211
km 76,288
76,2
76,3
nezpev. cesta

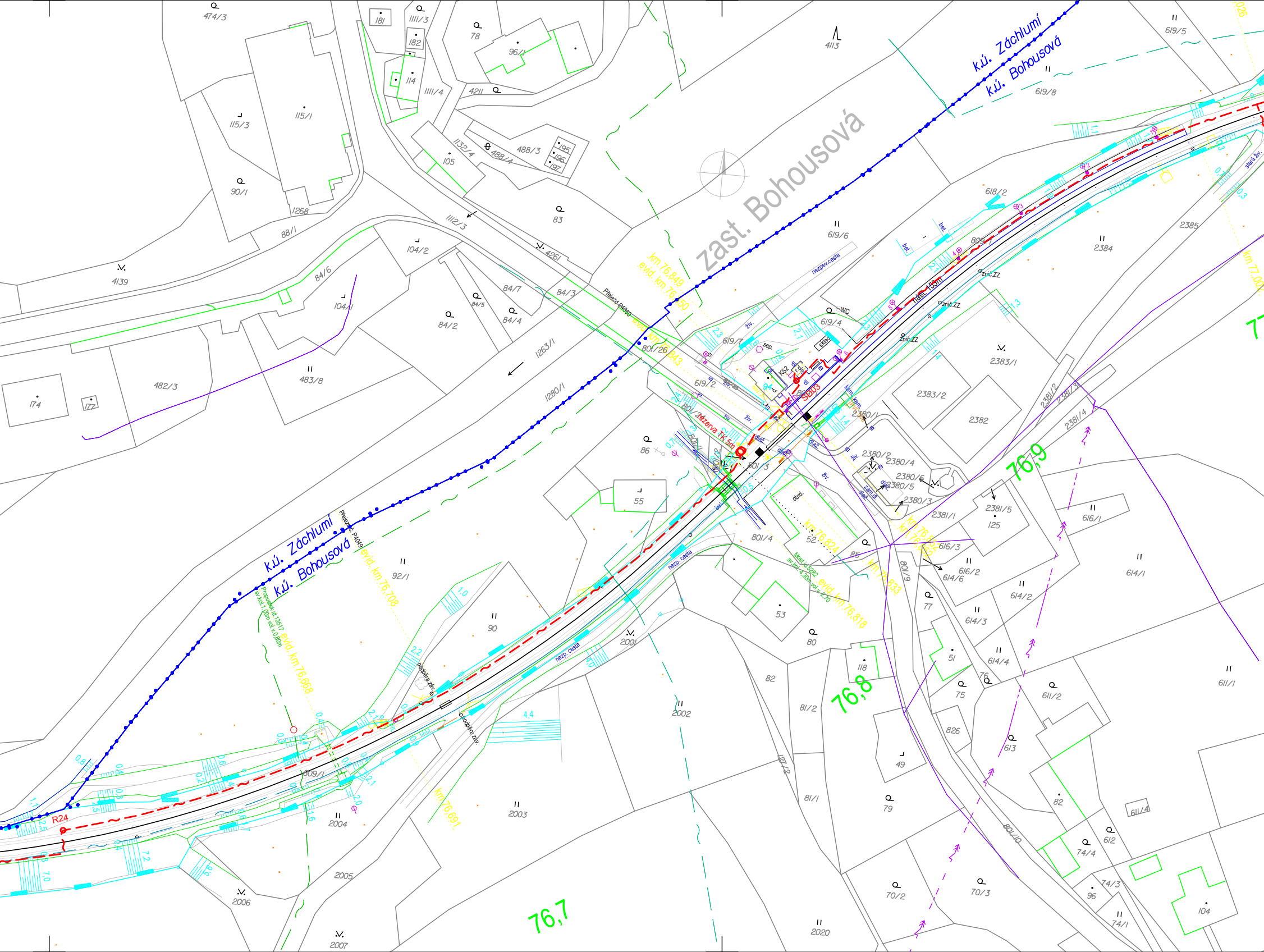
zast. Bohousová
k.ú. Záchlumí
k.ú. Bohousová
km 76,849
evid. km 76,850
km 76,843
Přejezd P4050
Přejezd P4049
evid. km 76,708
Propustek id 13517 sv.kol.1,00m vol.v.0,80m
evid. km 76,668
km 76,691
km 76,824
Most id 5282 sv.kol. 4,30m vol.v. 2,70
evid. km 76,818
km 76,833
km 77,00
76,7
76,8
76,9
R24
SB03
rezerva TK 5m
nezpev.cesta
nezp. cesta
nezp. cesta
stará živ.
WC
sklad
KS2
sep.
bet.
živ.
dlaž.
obrd.
podpěra živ.
474/3
181
1111/3
182
114
1111/4
78
96/1
4211
4113
619/5
619/8
115/3
115/1
90/1
1268
105
1132/4
488/4
488/3
195
196
197
83
1112/3
4261
88/1
4139
104/2
84/6
104/1
84/7
84/5
84/4
84/3
84/2
1263/1
174
177
482/3
483/8
1280/1
619/6
618/2
2384
2385
619/4
619/7
619/2
801/26
2383/1
2383/2
2382
2380/1
2381/2
2381/3
2381/4
801/24
86
801/3
2380/2
2380/4
2380/6
2380/5
2380/3
55
2381/1
2381/5
125
616/1
52
801/4
85
616/3
616/2
614/6
614/1
92/1
801/9
614/2
90
53
2001
80
77
614/3
51
614/4
611/1
118
82
75
611/2
2002
81/2
826
613
49
309/1
1127/2
81/1
79
82
611/4
2004
2003
801/10
612
74/4
2005
70/2
70/3
74/3
96
104
2006
2007
2020
74/1

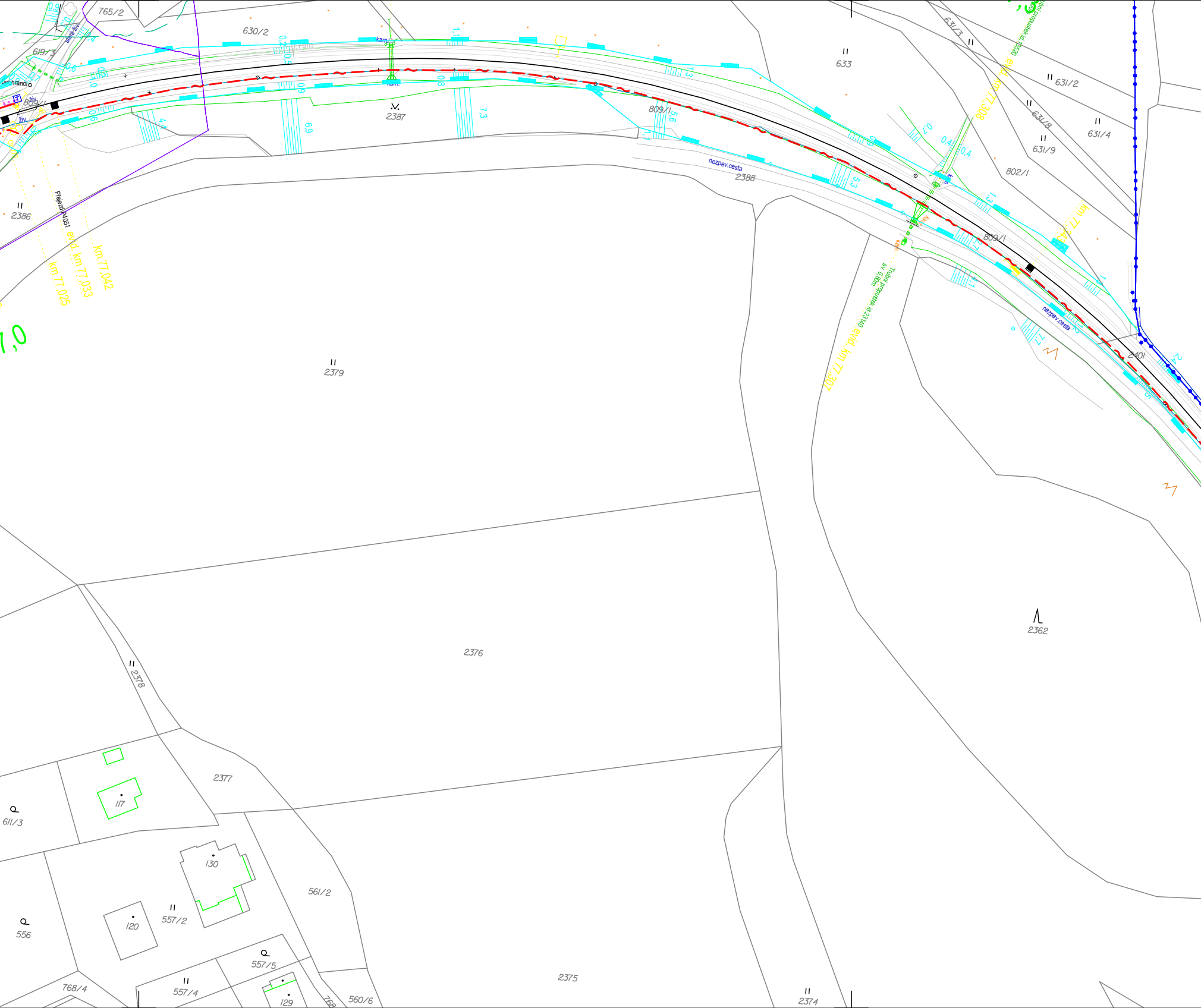
765/2
630/2
619/3
stará živ.
hranol
k.s.
živ.
809/1
Přejezd P4051
evid. km 77,033
km 77,042
km 77,025
2386
2387
kam.
0,75m
4,4
6,9
7,3
0,9
0,6
1,0
633
631/3
631/2
631/8
631/4
631/9
802/1
Trubní propustek id.13520 evid. km 77,308
km 77,343
Trubní propustek id.23140 sv. 0,80m
evid. km 77,307
nezpev.cesta
2388
5,3
1,3
0,7
0,4
2,7
4,1
7,7
2,4
2401
2379
2376
2362
2378
2377
117
611/3
130
557/2
120
556
561/2
557/5
557/4
768/4
129
768
560/6
2375
2374

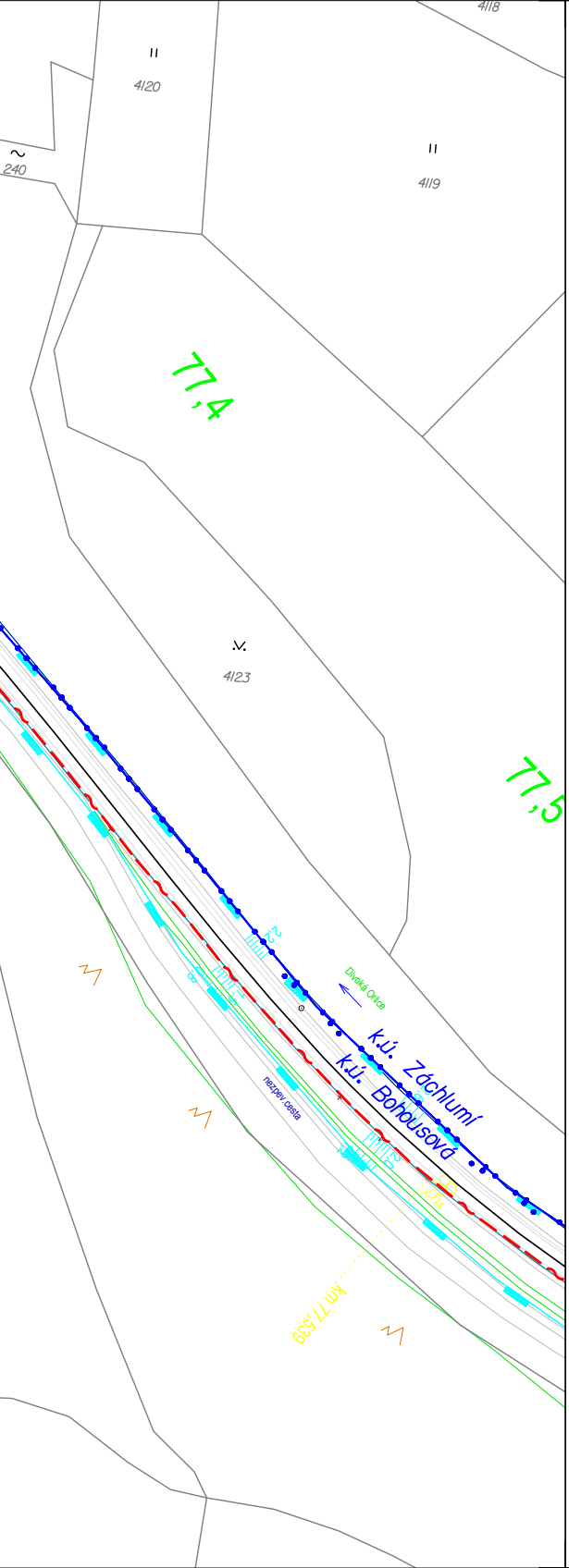
4118
4120
240
4119
77,4
4123
77,5
Divoká Orlice
k.ú. Záchlumí
k.ú. Bohousová
nezpev.cesta
km 77,539

LEGENDA:

NOVÉ ZAŘÍZENÍ

Projektovaná kabelová trasa
Projektovaná trasa uzemnění
Stávající kabelová trasa, zafukování DOK
KO Kabelový objekt
Rezerva na TK/ zab. zař. kabelu
Kabelová komora pro rezervu/spojku DOK

KATASTRÁLNÍ MAPA

hranice drážního pozemku (SŽDC, s.o.)
hranice drážního pozemku (ČD, a.s.)
hranice parcelní
hranice katastrální

STÁVAJÍCÍ INŽENÝRSKÉ SÍTĚ

STÁVAJÍCÍ TRASA KABELU SSZT ZAB. ZAŘ
SDĚLOVACÍ KABELY
NN KABELY PODZEMNÍ
VN KABELY PODZEMNÍ
NN KABELY NADZEMNÍ
VN KABELY NADZEMNÍ
VVN KABELY NADZEMNÍ
VODOVOD
KANALIZACE
NTL PLYNOVOD
STL PLYNOVOD
VTL PLYNOVOD

Poznámka:
Zákres všech inženýrských sítí má pouze informativní charakter, před realizací je nutné vytyčení jejich správci.
V ochranných pásmech inženýrských sítí je nutný opatrný ruční výkop.
Veškerá křížení kabelů s tratí či inženýskými sítěmi musí splňovat normy:
ČSN 73 6005 Prostorové uspořádání sítí technického vybavení

Klad listů:

ŽST Dou

ŽST Kostelec n./O.

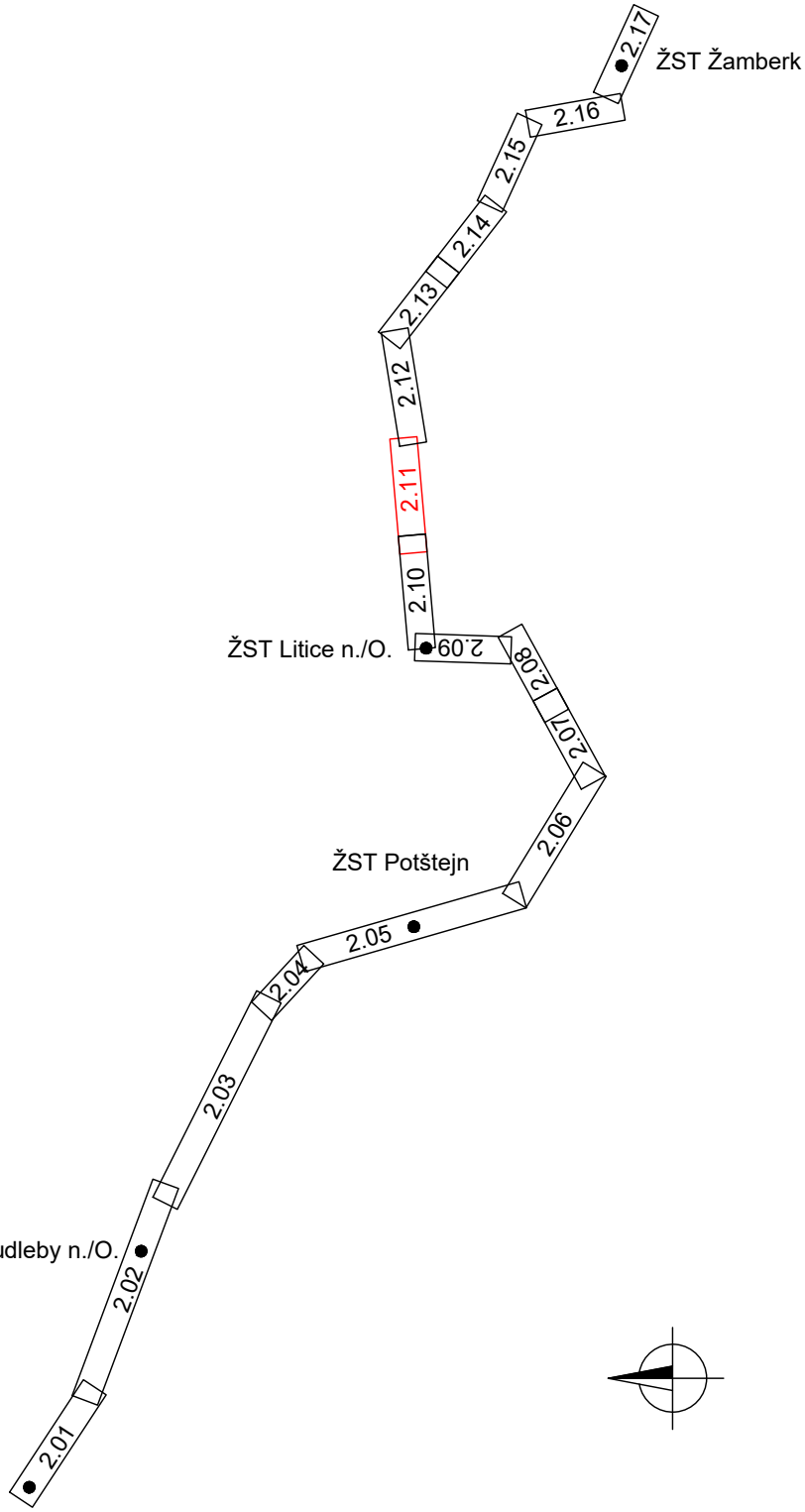
2.17
ŽST Žamberk
2.16
2.15
2.14
2.13
2.12
2.11
2.10
ŽST Litice n./O.
2.09
2.08
2.07
2.06
ŽST Potštejn
2.05
2.04
2.03
udleby n./O.
2.02
2.01

			ČÍSLO SOUPRAVY:
Č. ZMĚNY	DATUM	POPIS REVIZE	

HLAVNÍ INŽENÝR	Ing. Roman Skoták
ODPOVĚDNÝ PROJ.	Ing. Martin Janečka
VYPRACOVAL	Bc. Marek Labudík
KONTROLOVAL	Ing. Jiří Šipr
ČÍS. ZAKÁZKY	19001

IXPROJEKTA

IXPROJEKTA s.r.o.
Heršpická 813/5
639 00 Brno - Štýřice

INVESTOR:	SŽDC, s.o., Dlážděná 1003/7, 110 00 Praha 1
OBJEDNAVATEL:	SŽDC, s.o., Stavební správa východ, Nerudova 1, 772 58 Olomouc

NÁZEV OBJEKTU:

Výstavba DOK v traťovém úseku Žamberk - Potštejn

C. SITUACE STAVBY

NÁZEV PŘÍLOHY:

Koordinační situace stavby v M 1:1.000, list 11

KRAJ/ÚŘAD	Královehradecký
LOKALITA	-
FORMÁT	9xA4
MĚŘÍTKO	1:1000
DATUM	02/2020
STUPEŇ	PROJEKT
ČÁST DOKUM.:	**C.2**
PŘÍLOHA:	**2.11**